SvizzeraMobile

La rete dedicata al
traffico lento nel tempo libero
e nel turismo

58
58
1
1
1
1
65
3
3
65

SvizzeraMobile: che cos'è

SvizzeraMobile è la rete nazionale dedicata al traffico lento TL, in particolare nel tempo libero e nel turismo (es. passeggiate, escursioni in bicicletta, mountain bike, skating e canoa).

All'interno di questa rete, SvizzeraMobile coordina la collaborazione tra i poteri pubblici e i privati che prestano servizi.

SvizzeraMobile coordina una rete di percorsi, dotati di una segnaletica uniforme e ufficiale, dedicati al traffico lento. Questa rete consiste nei migliori percorsi nazionali e regionali ed è studiata anche per escursioni giornaliere, grazie a tappe armonizzate con i trasporti pubblici. Tutti i percorsi sono stati consolidati con le autorità cantonali e comunali e concordati con gli uffici per l'ambiente federali e cantonali.

SvizzeraMobile collega in modo ottimale i percorsi ai trasporti pubblici creando così, nell'ambito del tempo libero e del turismo, le condizioni ideali per una mobilità combinata.

SvizzeraMobile associa i percorsi ad un'offerta variegata di servizi. In particolare per quanto riguarda il pernottamento,il noleggio dei veicoli, le offerte prenotabili con trasporto del bagaglio su percorsi nazionali e su numerosi percorsi regionali.

Tramite internet, guide e cartine, SvizzeraMobile fornisce informazioni ufficiali riguardo ai percorsi e alle prestazioni di servizio offerti.

SvizzeraMobile si avvale di un marketing efficace e coordinato per un relax attivo in Svizzera.

SvizzeraMobile agevola gli ospiti nella conoscenza attiva della Svizzera tramite percorsi suggestivi.

Schaffhausen
Basel
Frauenfeld
Liestal
St.Gallen
Delémont
Aarau
Zürich
Herisau
Appenzell
Solothurn
Zug
Vaduz
Glarus
Neuchâtel
Bern
Luzern
Stans
Schwyz
Sarnen
Altdorf
Chur
Fribourg
Lausanne
Genève
Sion
Bellinzona

Schaffhausen
Basel
Frauenfeld
Liestal
St.Gallen
Delémont
Aarau
Zürich
Herisau
Appenzell
Solothurn
Zug
Vaduz
Glarus
Neuchâtel
Bern
Luzern
Schwyz
Stans
Altdorf
Sarnen
Chur
Fribourg
Lausanne
Genève
Sion
Bellinzona

Schaffhausen
Basel
Frauenfeld
Liestal
St.Gallen
Aarau
Zürich
Herisau
Delémont
Appenzell
Zug
Solothurn
Vaduz
Luzern
Schwyz
Glarus
Neuchâtel
Bern
Stans
Altdorf
Sarnen
Chur
Fribourg
Lausanne
Genève
Sion
Bellinzona

Schaffhausen
Basel
Frauenfeld
Liestal
Aarau
St.Gallen
Zürich
Herisau
Delémont
Appenzell
Solothurn
Zug
Vaduz
Glarus
Neuchâtel
Bern
Luzern
Schwyz
Stans
Altdorf
Sarnen
Chur
Fribourg
Lausanne
Genève
Sion
Bellinzona

Percorsi

I percorsi sono suddivisi su scala internazionale, nazionale, regionale e locale. SvizzeraMobile è competente in particolar modo per i percorsi internazionali, nazionali e regionali.

I percorsi (ca. 20 000 Km) sono stati stabiliti da SvizzeraMobile in stretta collaborazione con i servizi cantonali TL, le organizzazioni specializzate in TL e le organizzazioni turistiche. In questo modo è possibile garantire uno sviluppo sostenibile e la comunicazione.

Nella fase conclusiva, i percorsi sono stati consolidati in accordo con diversi uffici federali (3), uffici cantonali competenti (80),comuni (1800) e anche con le organizzazioni specializzate in TL e con il principato del Liechtenstein. I percorsi saranno garantiti a lungo termine in conformità con le rispettive pianificazioni di riferimento.

Weg der Schweiz
99
2
Trans Swiss Trail

Mittelland Route
5
8
Aare Route
Jurasüdfuss Route
50

90
Graubünden Bike

29
25
1

Segnaletica

La segnaletica dei percorsi di SvizzeraMobile è uniforme in tutta la Svizzera e si basa sulla norma svizzera sulla segnaletica per il traffico lento (SN 640 829). E' stata rielaborata per essere realizzata da SvizzeraMobile e oggi è l'unica norma internazionale con regolamentazione uniforme della segnaletica dedicata al traffico lento.

Gli indicatori direzionali gialli per i percorsi pedonali e gli indicatori direzionali rossi per i percorsi dedicati a biciclette, mountain bike e allo skating sono stati completati, per SvizzeraMobile, con un sistema uniforme di divisione settoriale dei percorsi, con nome e numero. I numeri di una sola cifra indicano i percorsi nazionali, quelli a due cifre i regionali e quelli a tre cifre o non numerati i percorsi locali.

I percorsi si dividono nei seguenti settori: verde per le escursioni a piedi, celeste per quelle in bicicletta, ocra per quelle in mountain bike, violetto per i percorsi da effettuare con gli skate e turchese per quelli in canoa. SvizzeraMobile utilizza questi colori anche nelle rappresentazioni sulle carte. Es.: sui pannelli segnaletici o su internet, le linee celesti indicano i percorsi dedicati alle biciclette.

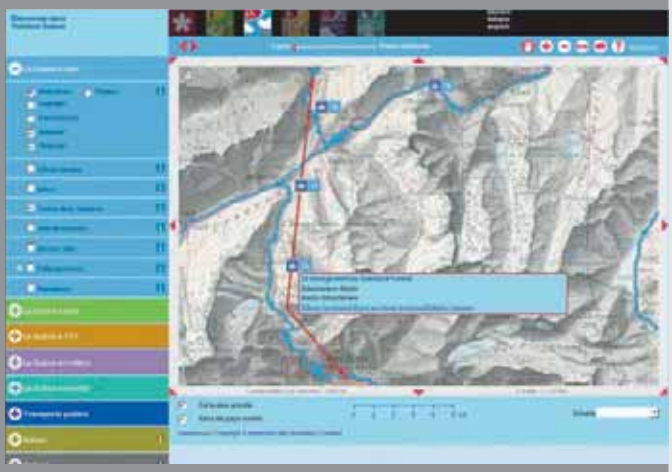

Traffico lento e trasporti pubblici

SvizzeraMobile garantisce, a livello di infrastrutture e di comunicazione, il collegamento ottimale del traffico lento con i trasporti pubblici offrendo così la possibilità di una mobilità combinata.

Per quanto riguarda le infrastrutture, le reti di percorsi nazionali e regionali di SvizzeraMobile sono suddivise in tappe giornaliere. Per tappe si intendono quei luoghi (ca. 550) che sono serviti dai trasporti pubblici come, se possibile, treni diretti, autopostali, bus, battelli e funivie. In questo modo, le singole tappe di ciascun percorso possono essere utilizzate anche per escursioni giornaliere.

Per quel che riguarda la comunicazione, all'interno della carta interattiva di SvizzeraMobile, disponibile in internet, sono indicate, insieme ai percorsi, tutte le fermate dei trasporti pubblici previste dall'orario ferroviario ufficiale (ca. 18 000). I collegamenti con gli orari online permettono di pianificare con facilità e velocemente i viaggi e le escursioni giornaliere. Inoltre, vengono fornite raccomandazioni numerate (ca. 350) riguardo all'utilizzo di treni, bus e battelli che possono facilitare i viaggi o le escursioni giornaliere, come, ad esempio, l'utilizzo di una ferrovia di montagna durante un'escursione a piedi.

Offerte prenotabili

Responsabile per le offerte prenotabili SvizzeraMobile è il Gruppo d'interesse SvizzeraMobile (GI SvizzeraMobile) che è supportato dalle regioni turistiche della Svizzera e dai numerosi fornitori di servizi che provvedono alle prestazioni per le offerte prenotabili. GI SvizzeraMobile lavora in stretta collaborazione con la Fondazione SvizzeraMobile.

Incaricata da GI SvizzeraMobile, SwissTrails produce e commercializza le offerte prenotabili per tutti i percorsi nazionali e per molti percorsi regionali. Le offerte prenotabili comprendono:

- viaggi in treno o bus
- centrale di prenotazione per alloggi a categoria unificata per prezzo e comfort
- trasporto giornaliero del bagaglio su tutti i percorsi e in tutti gli alloggi interessati
- noleggio su richiesta di biciclette da turismo, mountain bike e biciclette da corsa
- documentazione di viaggio con le guide ufficiali di SvizzeraMobile
- assistenza telefonica disponibile dalle ore 8.00 alle 20.00, 7 giorni su 7
- Centrale per prenotazioni telefoniche oppure per e-mail o sul sito web www.swisstrails.ch
- Consulenza specializzata, in lingua tedesca, francese e inglese, da parte di un team professionale

Noleggio veicoli

Nelle sue postazioni di noleggio (ca. 100), che di solito si trovano nei pressi delle stazioni, Rent a Bike, in qualità di partner di SvizzeraMobile, mette a disposizione una vasta e interessante offerta di biciclette, mountain bike e, in alcune postazioni, anche di biciclette elettriche, tandem, ecc. Una volta noleggiati presso una postazione Rent a Bike, questi veicoli possono essere restituiti a una qualsiasi postazione Rent a Bike.

Pernottamento

Numerosi hotel, camping, camere messe a disposizione da privati, ostelli per la gioventù e agriturismo hanno ottenuto il marchio di qualità della Fondazione SvizzeraMobile diventando così aziende partner (ca. 1200). Per questo motivo, esse sono in particolar modo impegnate nel soddisfare i desideri dei viaggiatori:

- pernottamento anche per una sola notte
- un luogo coperto e chiuso a chiave per parcheggiare le biciclette durante la notte (ad eccezione dei campeggi)
- pompe e kit base per piccole riparazioni
- possibilità di lavaggio e asciugatura di abbigliamento e equipaggiamento
- possibilità di bagno/doccia in camera o all'interno della struttura.
- informazioni sulle offerte di SvizzeraMobile
- consegna di prospetti riguardanti l'offerta turistica locale

Tutte le aziende partner sono presentate con le loro caratteristiche principali su www.svizzeramobile.ch, oppure sulla guida «Übernachten/Les hébergements/Accommodation» di SvizzeraMobile disponibile su www.svizzeramobile.ch o in libreria.

WANDERLAND
SCHWEIZ
TRANS SWISS TRAIL
2


LA SUISSE
A PIED
HIGHLIGHTS
ITINERAIRES CULTURELS
EN SUISSE
Rossolis

LA SUISSE
A VELO
ROUTE DU RHÔNE
1

VELOLAND
SCHWEIZ
HIGHLIGHTS

MOUNTAINBIKING IN
SWITZERLAND
ALPINE BIKE
1


MOUNTAINBIKELAND
SCHWEIZ
JURA BIKE
3


SKATINGLAND
SCHWEIZ
RHEIN SKATE
RHÔNE SKATE
MITTELLAND SKATE
1
2
3

LA SUISSE
EN CANOE
AAR ET HIGHLIGHTS
Rossolis

Comunicazione e promozione

Gli ospiti di SvizzeraMobile possono pianificare tutto il loro viaggio o la loro escursione giornaliera semplicemente utilizzando internet e le guide sui percorsi.

Su internet, all'indirizzo www.svizzeramobile.ch, è possibile accedere a una piattaforma internet, internazionale, unica e interattiva, per ottenere informazioni in tedesco, francese, italiano e inglese, riguardo ai percorsi e ai servizi di SvizzeraMobile. Tutti i percorsi di SvizzeraMobile e, inoltre, tutti i sentieri segnalati (ca. 65 000 Km) sono rappresentati sulle ottime carte della swisstopo, in scala fino a 1:50 000, e possono essere stampate gratuitamente. I link permettono il collegamento a informazioni sulle offerte locali di TL.

Nelle guide ufficiali di SvizzeraMobile, i percorsi nazionali e regionali e i servizi sono descritti in tedesco e in francese e in parte anche in inglese. Queste guide sono caratterizzate da una presentazione omogenea delle copertine. Le guide ufficiali sui percorsi sono pubblicate da tre editori e possono essere acquistate sul Webshop www.svizzeramobile.ch o in libreria.

Per il marketing internazionale e nazionale, la Fondazione SvizzeraMobile lavora in stretta collaborazione con Svizzera Turismo e GI SvizzeraMobile. Mentre Svizzera Turismo si occupa in particolar modo del marketing in generale, GI SvizzeraMobile si occupa del marketing delle offerte.

Siesta
BSG

Lo sviluppo di SvizzeraMobile

Nel 1993, un gruppo di Olten appassionato di turismo in bicicletta ha avuto l'idea di realizzare in Svizzera una rete di percorsi nazionali ciclabili. Il gruppo ha contattato la Federazione svizzera del turismo che ha immediatamente appoggiato l'idea. Insieme hanno creato la Fondazione «La Svizzera in bici» nella quale erano rappresentate numerose organizzazioni che si occupano di trasporti, sport e turismo.

Nel 1995, dietro mandato di tutti i cantoni, sono iniziate la pianificazione e la realizzazione di «La Svizzera in bici». Sono stati progettati nove percorsi nazionali, per una lunghezza complessiva di oltre 3000 chilometri, segnalati dai cantoni in modo uniforme in tutta la Svizzera. Per questi nove percorsi sono state pubblicate delle guide interessanti.

Nella primavera del 1998, «La Svizzera in bici» è stata inaugurata dal Consigliere federale Adolf Ogi. Nell'ambito di «La Svizzera in bici» sono finora stati percorsi ca. 150 milioni di chilometri all'anno, distanza che corrisponde a quella tra la terra e il sole.

Nel 1999, «Sentieri Svizzeri» si è messa in contatto con la Fondazione «La Svizzera in bici» per coinvolgerla nel progetto «La Svizzera a piedi».

Nel 2000, le discussioni sui progetti hanno dato vita all'idea di SvizzeraMobile. L'obiettivo era quello di sviluppare una rete nazionale di percorsi dedicati al traffico lento per il tempo libero e il turismo (passeggiate, escursioni in bicicletta, mountain bike, skating e canoa).

Nell'autunno 2004, dopo una preparazione molto impegnativa, la Fondazione «La Svizzera in bici», in collaborazione con «Sentieri Svizzeri», ha potuto iniziare la realizzazione di SvizzeraMobile. I committenti erano uffici federali, cantoni, il principato del Liechtenstein nonché numerose organizzazioni che si occupano di trasporti, turismo e sport.

Grazie all'ottima collaborazione da parte di tutti i partner, nella primavera del 2008, dopo soli tre anni di lavoro organizzativo, la Fondazione SvizzeraMobile (successore della Fondazione «La Svizzera in bici») ha potuto lanciare con successo SvizzeraMobile

Chi è SvizzeraMobile

Responsabile di SvizzeraMobile è la Fondazione SvizzeraMobile. I suoi membri sono:

- Associazione Traffico e Ambiente
- Club Alpino Svizzero
- Federazione svizzera del turismo
- Federazione svizzera di canoa
- Ferrovie Federali Svizzere
- Gruppo d'interesse SvizzeraMobile
- Pro Velo Svizzera
- Sentieri Svizzeri
- Svizzera Turismo
- Swiss Cycling
- Swiss Olympic Association
- Touring Club Svizzero
- Ufficio Svizzero per la prevenzione degli infortuni
- velosuisse
- ViaStoria

Per ulteriori informazioni riguardo alla Fondazione SvizzeraMobile e i suoi Partner, vedi www.svizzeramobile.org

Ufficio federale

Cantoni
Principato del Liechtenstein

Trasporto pubblico

Rent a Bike

delle strade

Sentieri Svizzeri

Gruppo d'interesse
SvizzeraMobile

Fondazione
SvizzeraMobile

Svizzera Turismo

Alloggio

Editori

Svizzera Turismo.
MySwitzerland.com

sanitas

il caffè
SETTIMANALE DELLA DOMENICA

GATE24
www.gate24.ch

Impressum

Pubblicato da:
Fondazione SvizzeraMobile
Casella postale 8275
CH-3001 Berna

Tel.: 0041 (0) 31 307 47 40
Fax: 0041 (0) 31 307 47 48
Mail: info@svizzeramobile.ch
Internet: www.svizzeramobile.ch (informazioni per offerte)
Internet: www.svizzeramobile.info (download Media/Partner)
Internet: www.svizzeramobile.org (informazioni sulla Fondazione)

Pubblicato in aprile 2008